

REPUBBLICA ITALIANA  
REGIONE AUTONOMA DELLA SARDEGNA

ISPETTORATO RIPARTIMENTALE DELLE FORESTE - CAGLIARI

POSIZIONE

2

CATEGORIA

2

FASCICOLO

96

O G G E T T O

*Vincolo*

*Comune di Santa Giusta*





# ISPEZIONE FORESTALE DI CAGLIARI

Posizione

91<sup>a</sup>

Categoria

II<sup>a</sup>

Fascicolo

103

OGGETTO

*Foresta Santa Giusta*

*Stralci di Vincolo e Invincolo*



*Amministrazione forestale  
del  
Regno d'Italia*

*Dipartimento di Cagliari      Distretto di Oristano*

*Verbale di delimitazione dei boschi vincolati  
nel territorio di Santa Giusta*

*L'anno mille ottocento ottantasei il giorno sedici  
del mese di Luglio in Oristano*

*Si promette come in esecuzione delle disposizioni dell'art.  
17 del Regolamento approvato con Sovrano Decreto del 10  
 febbrajo 1878 ed in adempimento del prescritto dell'art. 434  
del Regolamento ufficiale per l'Amministrazione forestale Ita-  
liana, il Sott'Ispettore forestale sottoscritto con lettera del  
13 Novembre 1885 n. 902 partecipava ai Sindaci ista-  
nati con preghiera di presenziare i rispettivi rappre-  
sentanti presso il Comitato forestale Provinciale, che do-  
rebbe procedere alla delimitazione dei boschi vincolati  
nella circostanza che eseguirebbe il giro d'ufficio, deside-  
rava conoscere se volevano o meno assistere alla detta  
delimitazione per determinare il giorno in cui si  
eseguirebbe.*

*Chi non avendo il Sindaco di Santa Giusta dato re-  
scontro alcuno alla detta nota, e ritenendo che siffatto  
silenzio dipendesse dalla circostanza che avendo dimesso  
quello che è rimasto vincolato in quel territorio poco gli inte-  
ressa di prender parte alla detta delimitazione, il sottoscritto*



giunto il turno di eseguire il giro sul territorio di quel  
comune, eseguirà da solo la detta delimitazione.

Quindi è che, tenuto conto dei limiti stabiliti nel re-  
ale di delimitazione fatto nel 1843 dai Genai che fecero  
i primi lavori planimetrici in quest'isola, e della giacitura  
dei terreni determinava per la parte rinviata i limiti  
nel seguente modo.

Nord Col territorio di Palmas Arborea per mezzo delle rette determi-  
nate dai punti denominati Punta Giaruni Lilloni, Punta murrone  
Penna majori e Penna spina quadruplici confine tra Alf, Palmas  
Arborea, Lau e Santa Giusta.

Est Col territorio di Alf per mezzo della linea che unisce l'ultimo  
indicato punto con quello denominato Punta su fillini quadruplici  
confine tra Alf, Marrubiu, Morgangioni e Santa Giusta.

Sud Col territorio di Marrubiu per mezzo delle rette che uniscono  
l'ultimo indicato punto con quelli denominati Pennaruxie  
Nuraceddu.

Ovest Dall'ultimo indicato punto, il limite della parte rinviata  
passa tra il salto già ghiandifero detto di Aquafredda e quello  
eduo e espugliato denominato Pira infera <sup>rinviata</sup> per <sup>rinviata</sup> <sup>rinviata</sup> la  
sicandosi quest'ultimo a sinistra mentre la linea che divide  
quello di ~~acqua~~ Aquafredda va in direzione di Nord ai punti deno-  
minati Canali figu, S'arciu de poulis, la punta de serra de muni e teroni  
na nel punto da cui si è partiti denominato la punta di Giaruni Lilloni.

Così determinata la delimitazione dei boschi rinviati nel terri-  
torio di Santa Giusta, il sott'ispettore forestale sott'ordine ha fatto  
costare mediante il presente verbale in triplice originale, il

a norma delle vigenti istruzioni, viene compilato in carta  
libera nell'interesse della legge.

M. S. Ispettore forestale  
D. Desipari



determinata per la parte vincolata i limiti nel seguente modo.

**Nord.** Col territorio di Palmaj Arborea per mezzo delle rette determinate dai punti denominati Santa Gianna Silloni, Santa murrioni, Gemma maiori, e Gemma spina quadruplici confine tra Ales Palmaj Arborea, Pau, e Santa Giusta.

**Est.** Col territorio d'Ales per mezzo della linea che unisce l'ultimo indicato punto con quello denominato Santa su fillisi quadruplici confine fra Ales, Marrubiu, Morgongiori, e Santa Giusta.

**Sud.** Col territorio di Marrubiu per mezzo delle rette che uniscono l'ultimo indicato punto con quelli denominati Gemmaruci, e Nuraceddu.

**Ovest.** Dall'ultimo indicato punto il limite della parte vincolata passa tra il salto già ghiandifero detto di Acqua fida, e quello ceduo e cespugliato denominato Lira infera vincolato pure Demaniale, lasciando quest'ultimo a sinistra mentre la linea che divide quello di Acqua fida, va in direzione di Nord ai punti denominati Canali figu, Sarcu de ponis, Sa punta de serra de mesu, e termina nel punto da cui si è partiti denominato Sa punta de Gianna Silloni.

Coli terminata la delimitazione dei boschi vincolati nel territorio di Santa Giusta, il Sott'Ispettore forestale Sottoscritto ne ha fatto constare mediante il presente verbale in triplice originale a norma delle vigenti istruzioni, viene compilato in carta libera nell'interesse della Legge.

M. S. Ispettore forestale  
*[Firma]*  
 M. S. Ispettore forestale

i primi lavori planimetrici in quest'Isola e della giacitura dei terreni determinata per la parte vincolata i limiti nel seguente modo.

**Nord.** Col territorio di Palmaj Arborea per mezzo delle rette determinate dai punti denominati Santa Gianna Silloni, Santa murrioni, Gemma maiori, e Gemma spina, quadruplici confine tra Ales Palmaj Arborea, Pau, e Santa Giusta.

**Est.** Col territorio d'Ales per mezzo della linea che unisce l'ultimo indicato punto con quello denominato Santa su fillisi quadruplici confine fra Ales, Marrubiu, Morgongiori, e Santa Giusta.

**Sud.** Col territorio di Marrubiu per mezzo delle rette che uniscono l'ultimo indicato punto con quelli denominati Gemmaruci, e Nuraceddu.

**Ovest.** Dall'ultimo indicato punto il limite della parte vincolata passa tra il salto già ghiandifero detto di Acqua fida, e quello ceduo e cespugliato denominato Lira infera vincolato pure Demaniale, lasciando quest'ultimo a sinistra mentre la linea che divide quello di Acqua fida, va in direzione di Nord ai punti denominati Canali figu, Sarcu de ponis, Sa punta de serra de mesu, e termina nel punto da cui si è partiti denominato Sa punta de Gianna Silloni.

Coli determinata la delimitazione dei boschi vincolati nel territorio di Santa Giusta, il Sott'Ispettore forestale Sottoscritto ne ha fatto constare mediante il presente verbale in triplice originale a norma delle vigenti istruzioni, viene compilato in carta libera nell'interesse della Legge.

M. S. Ispettore forestale  
*[Firma]*  
 M. S. Ispettore forestale



Amministrazione forestale  
del  
Regno d'Italia,

Ripartimento di Cagliari Distretto di Oristano

Verbale di delimitazione dei boschi vincolati nel territorio di Santa Giusta.

L'anno mille ottocento ottantasei il giorno sedici del mese di Luglio

in Oristano.

Si promette come in esecuzione delle disposizioni dell'art. 17 del Regolamento approvato con Sovrano Decreto del 10 febbrajo 1878 ed in adempimento del prescritto dell'art. 434 del Bollettino Ufficiale per l'Amministrazione forestale Italiana, il Sott. Ispettore forestale sottoscritto con lettera del 18 Novembre 1885 N.º 302 partecipava ai Sindaci interpellati, con preghiera di presenziare i rispettivi Rappresentanti, presso il Comitato forestale Provinciale, che dovendo procedere alla delimitazione dei boschi vincolati nella circostanza che eseguirebbe il giro d'Ufficio, desiderava conoscere se volevano o meno assistere alla detta delimitazione per determinare i giorni in cui si eseguirebbe.

Che non avendo il Sindaco di Santa Giusta dato riscontro alcuno alla detta nota e ritenendo che siffatto silenzio dipendesse dalla circostanza che, essendo Demaniale quello che è rimasto vincolato in quel territorio, poco gli interessasse di prendere parte alla detta delimitazione, il sottoscritto giunto al turno di eseguire il giro nel territorio di quel Comune, eseguiva da solo la detta delimitazione.

Quindi è che, tenuto conto dei limiti stabiliti nel verbale di delimitazione fatto nell'anno 1863 dai Comuni che fecero i primi lavori planimetrici in quest'Isola e della giacitura dei terreni

Amministrazione forestale  
del  
Regno d'Italia,

Ripartimento di Cagliari Distretto di Oristano

Verbale di delimitazione dei boschi vincolati nel territorio di Santa Giusta.

L'anno mille ottocento ottantasei il giorno sedici del mese di Luglio in Oristano.

Si promette come in esecuzione delle disposizioni dell'art. 17 del Regolamento approvato con Sovrano Decreto del 10 febbrajo 1878 ed in adempimento del prescritto dell'art. 434 del Bollettino Ufficiale per l'Amministrazione forestale Italiana, il Sott. Ispettore forestale sottoscritto con lettera del 18 Novembre 1885 N.º 302 partecipava ai Sindaci interpellati, con preghiera di presenziare i rispettivi Rappresentanti, presso il Comitato forestale Provinciale, che dovendo procedere alla delimitazione dei boschi vincolati nella circostanza che eseguirebbe il giro d'Ufficio, desiderava conoscere se volevano o meno assistere alla detta delimitazione per determinare i giorni in cui si eseguirebbe.

Che non avendo il Signor Sindaco di Santa Giusta dato riscontro alcuno alla detta nota e ritenendo che siffatto silenzio dipendesse dalla circostanza che, essendo Demaniale quello che è rimasto vincolato in quel territorio, poco gli interessasse di prendere parte alla detta delimitazione, il sottoscritto giunto al turno di eseguire il giro nel territorio di quel Comune, eseguiva da solo la detta delimitazione.

Quindi è che, tenuto conto dei limiti stabiliti nel verbale di delimitazione fatto nell'anno 1863 dai Comuni che fecero



Amministrazione forestale  
del  
Regno d'Italia,

Ripartimento di Cagliari Distretto di Oristano

Verbale di delimitazione dei boschi vincolati nel territorio di Santa Giusta.

L'anno mille ottocento ottanta sei il giorno sedici del mese di Luglio

in Oristano.

Si promette come in esecuzione delle disposizioni dell'art. 17 del Regolamento approvato con Sovrano Decreto del 10 febbrajo 1878 ed in adempimento del prescritto dell'art. 434 del Bollettino Ufficiale per l'Amministrazione forestale Italiana, il Sott. Ispettore forestale sottoscritto con lettera del 18 Novembre 1885 N.º 302 partecipava ai Sindaci interpellati con preghiera di presenziare i rispettivi Rappresentanti, presso il Comitato forestale Provinciale, chiedendo procedere alla delimitazione dei boschi vincolati nella circostanza che eseguirebbe il giro d'Ufficio, desiderando conoscere se sapessero o meno assistere alla detta delimitazione per determinare il giorno in cui si eseguirebbe.

Che non avendo il Sindaco di Santa Giusta dato riscontro alcuno alla detta nota e ritenendo che siffatto silenzio dipendesse dalla circostanza che, essendo Demaniale quello che è rimasto vincolato in quel territorio, poco gli interessasse di prendere parte alla detta delimitazione, il sottoscritto giunto al turno di eseguire il giro nel territorio di quel Comune, eseguiva da solo la detta delimitazione.

Quindi è che, tenuto conto dei limiti stabiliti nel verbale di delimitazione fatto nell'anno 1863 dai Eremici che fecero i primi lami planimetrici in quest'Isola e della giacitura dei terreni

Amministrazione forestale  
del  
Regno d'Italia,

Ripartimento di Cagliari Distretto di Oristano

Verbale di delimitazione dei boschi vincolati nel territorio di Santa Giusta.

L'anno mille ottocento ottanta sei il giorno sedici del mese di Luglio in Oristano.

Si promette come in esecuzione delle disposizioni dell'art. 17 del Regolamento approvato con Sovrano Decreto del 10 febbrajo 1878 ed in adempimento del prescritto dell'art. 434 del Bollettino Ufficiale per l'Amministrazione forestale Italiana, il Sott. Ispettore forestale sottoscritto con lettera del 18 Novembre 1885 N.º 302 partecipava ai Sindaci interpellati con preghiera di presenziare i rispettivi Rappresentanti, presso il Comitato forestale Provinciale, chiedendo procedere alla delimitazione dei boschi vincolati nella circostanza che eseguirebbe il giro d'Ufficio, desiderando conoscere se sapessero o meno assistere alla detta delimitazione per determinare il giorno in cui si eseguirebbe.

Che non avendo il Signor Sindaco di Santa Giusta dato riscontro alcuno alla detta nota e ritenendo che siffatto silenzio dipendesse dalla circostanza che, essendo Demaniale quello che è rimasto vincolato in quel territorio, poco gli interessasse di prendere parte alla detta delimitazione, il sottoscritto giunto al turno di eseguire il giro nel territorio di quel Comune, eseguiva da solo la detta delimitazione.

Quindi è che, tenuto conto dei limiti stabiliti nel verbale di delimitazione fatto nell'anno 1863 dai Eremici che fecero

SCARICATO

1 OTT. 1966

AL COMANDO DELLA STAZIONE  
FORESTALE III

Oriстано

N. 10033 Pos. 2/2-96

Alleg. Un fascicolo

OCCORRENZA : Comune di Santa Giusta : Atti di vincolo e di svincolo.--

Si rimettono per l'uso di codesta Stazione, i seguenti documenti relativi al territorio del Comune di Santa Giusta :

- = Decreto di vincolo (in copia) ;
- = Verbale di delimitazione dei bordi e terreni sottoposti a vincolo (in copia). -

Tali atti, da conservarsi in apposita cartella (non archiviata) dovranno essere tenuti con cura e mai rimossi dall'ufficio.

Il personale dovrà prenderne copia per gli opportuni accertamenti in campagna, in modo da rendersi esatto conto dei limiti di ogni comprensorio sottoposto a vincolo <sup>o</sup> svincolato e non aver così dubbio alcuno in caso di necessario intervento per infrazioni eventuali che vi si verificassero.--

IL CAPO DELL'ISPettorato RIPARTIMENTALE

(SANFILIPPO DE BASSO)

*[Handwritten signature]*



Oristano 16 Settembre 1935.XIII°.

n.1522 Pos.S/A/1

Risp. del 13/7/35 n.6502

Alleg.2

Al Comando Ufficio Staccato

Milizia Naz.Forestale

CAGLIARI

OGGETTO : Elenco di vincolo.

Pregiomi restituire gli uniti verbali di delimitazione dopo averne estratto copia per dotazione di questo Ufficio.-

MILIZIA NAZIONALE FORESTALE  
UFFICIO STACCATO DI CAGLIARI

Ricevuto 17 SET 1935 XIII

Prot. N. 22/15

Il Brigadiere  
Comandante del Distaccamento  
( L.Sassu )

*L. Sassu*



ASSICURATA

Cagliari, 12 13 Settembre 35

XIII

Comando Distaccamento

F.N. Forestale

ORISTANO

Ufficio Staccato di Cagliari

6502

3/2-57

9 corrente

2

1483

Elenco di vincolo. =

Aderendo alla richiesta contenuta nella nota sopradistin-  
ta relativa all'oggetto, si transcrivono in originale i verba-  
li di delimitazione dei boschi vincolati siti nel territorio  
del Comando di Palmas Arborea e S. Giusta. =

Si attende la restituzione dei li atti dopo averne estrat-  
to copia. =

IL COMANDANTE L'UFFICIO STACCATO



Oristano, li 9-9-1935-XIII.==

Distaccamento di Oristano

Al Comando Ufficio Staccato

Prot. N° 1483

Milizia Nazionale Forestale

Pos. N° 2/A/Z

CAGLIARI

=====

OGGETTO: Elenchi di vincolo.==

Avendo contestato delle contravvenzioni forestali nel Vincolato M. Arci, di proprietà del Comune di Oristano nel territorio della Frazione di S. Giusta, al limite del confine, e non essendo chiari i limiti descritti nell'elenco di vincolo a dotazione di questo Comando, si prega volere inviare il verbale di delimitazione, il quale sarà restituito dopo presa visione ed estratta copia, per corredo di questo Comando .==

Qualora si avesse alla mano, pure altri verbali di delimitazione di vincolati riguardanti questo Comando, si prega inviargli — che come anzidetto saranno restituiti dopo presa copia.==

Il Brigadiere

MILIZIA NAZION. FORESTALE  
UFFICIO STACCATO DI CAGLIARI

Comandante del Distaccamento

(Sassu Luigi)

*L. Sassu*

Rice. 10 SET 1935 XIII

Prot. 5102 Pos. N. 2



REPUBBLICA ITALIANA  
Regione Autonoma della Sardegna

Cagliari, li 21/5/1955

Al COMUNE DI

ISPettorato Ripartimentale delle Foreste

CAGLIARI

~~SANTA GIUSTA~~

Risposta al foglio del 27/4/1955

Prot. N. 4867 Pos. 2/A/57  
Allegati 1

P. N. 776

Dir. Sez.

OGGETTO:

S. GIUSTA - Terreni comunali sottoposti a vincolo -

Richiesta certificato.

**SCARICATO**

In riscontro alla nota sopra segnata si tra-  
smette il richiesto certificato.

IL CAPO DELL'ISPettorato RIPART.LE  
(D'AUTILIA r. Mario)

*[Signature]*

OC/nc



L'ISPETTORATO RIPARTIMENTALE DELLE FORESTE  
C A G L I A R I

a richiesta del Comune di S.Giusta

C E R T I F I C A

che i terreni in agro e di proprietà del Comune di  
Santa Giusta, denominati:


"S'ORZIADA - PLANU STADDAS - RIO CORONGIU NIEDDU e  
CANALIS ABBADAS" compresi nel Foglio 37 - mappali  
dal 1 al 7 e 16;

Foglio 38 - mappali 1 - 2 - 3 - 9 e dal 20 al 26 -  
della complessiva superficie di Ha.200 circa, sono  
inclusi nell'elenco di vincolo Forestale.-

Il presente certificato si rilascia in carta li-  
bera, a richiesta dell'interessato per gli usi consen-  
titi dalla Legge.-

Cagliari 21 Maggio 1955

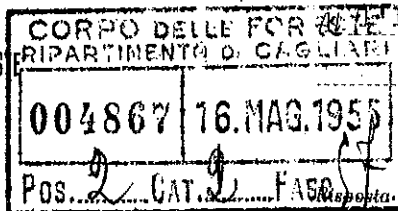
/ IL CAPO DELL'ISPETTORATO RIPARTIMENTALE  
(D'AUTILIA Dr.Mario)





REGIONE AUTONOMA DELLA SARDEGNA

ISPETTORATO RIPARTIMENTALE DELLE FORESTE  
CAGLIARI



Ispezz/to Ripartimenta  
delle Foreste  
CAGLIARI

Prot. N. 196 Pos. 2/I/3

Allegati I

P. N. 4628

Pos. 2/I/57

Div. Sez.

OGGETTO: S.GIUSTA = Terreni comunali sottoposti a vincolo =  
Richiesta certificato.=

Nel restituire l'unita nota del Comune di S.Giusta pervenuta con nota sopradistinta, si informa che i terreni Comunali sottoposti a vincolo Forestale è racchiuso nel seguente modo:

- \* Nord= Col territorio di Palmas Arborea per mezzo delle rette determinate dai punti denominati Punta Giovanni Pilloni, Punta Murrone, Genna Maiori e Genna Spina quadruplici confine tra Ales, Palmas Arborea, Pau e S.Giusta.=
- Est = Col territorio di Ales per mezzo della linea che unisce l'ultimo indicato punto con quello denominato Punta su Filixi quadruplici confine fra Ales, Marrubiu, Morgongiori e S.Giusta.
- Sud = Col territorio di Marrubiu per mezzo delle rette che uniscono l'ultimo indicato punto con quelli denominati Gennaruxi e Nuraceddus.
- Ovest= Dall'ultimo indicato punto il limite della parte vincolata passa tra il salto già ghiandifero detto di acquafrida e quello ceduo è cespugliato denominato Pira inferta svincolato pure lasciandosi quest'ultimo a sinistra mentre la linea che divide quello di Acquafrida va inderezione di Nord=ai punti denominati Canali Fugu, S'arcu de Ponti, Sa Punta de serra de mesu e termina nel punto da cui si è partiti denominato Sa Punta de Giovanni Pilloni.=

Al centro di detta zona vi sono le seguenti Regioni o località: S'orziada, Planu Staddas, Riu Corongiu Nieddu, Canalis Abbadas.

Ha una superficie di circa Ha. 200.

Si specifica che detta zona è inclusa nel Foglio Mappa come appresso specificati: FOGLIO 37 Mapp. I, 2, 3, 4, 5, 6, 7 e 16 = FOGLIO 38 Mapp. I, 2, 3, 9, 20, 21, 22, 23, 24, 25 e 26.

Si fa conoscere infine che il predetto Comune, negli anni 1952=53 53=54 può avere incassato un cespite d'entrata di L. 200,000, mentre per il 1954=55 un cespite di L. 400,000, esclusivamente per pascolo Ovino e Suino.=

Il Com.te Stazione

*G. C. Ullur*

21-5-455

4867-2-1-57

alleg. I

Risposta nota del 27.4.1955 (Vedere off. n. 746-)

al Comune di

Santa Giusta

Per riflettere alla nota sopra riportata e tenuto conto del contenuto. Le Cipo.



# COMUNE DI SANTA GIUSTA

PROVINCIA DI CAGLIARI


Prot. N. 476 H 27/4/1955  
Risposta a nota N. del  
Allegati Ufficio Ripartimentale delle Foreste  
Cagliari  
Tip. Veldes - Cagliari

OGGETTO Terreni com./li sottoposti a vincolo forestale  
Richiesta certificato.

Prego codesto On/le Ufficio compiacersi disporre il rilascio di un certificato in carta libera per usagravio contributi unificati relativo ai terreni di proprietà di questo Comune sottoposti a vincolo forestale specificando foglio mappa e superficie.

Il Sindaco

*[Signature]*



CO/db

REPUBBLICA ITALIANA

Regione Autonoma della Sardegna

ISPETTORATO RIPARTIMENTALE DELLE FORESTE  
CAGLIARI

Cagliari, li 9 Maggio 1955

Al Comando Stazione Forestale  
di  
ORISTANO

Risposta al foglio del

Prot. N.

4628

Pos.

2/9/57

Allegati

1

P. N.

Pos.

Div.

Sez.

OGGETTO:

S.GIUSTA - Terreni comunali sottoposti a vincolo -  
Richiesta certificato .-

SCARICATO

Il Comune di S.Giusta con la nota che si  
allega chiede il rilascio di un certificato  
per lo sgravio d'imposte per i terreni comuna-  
li sottoposti a vincolo forestale.-

Codesta Stazione, nel restituire l'allegato,  
oltre ad indicare quali siano tali terreni,  
(precisando regioni, località, superficie e se  
possibile gli estremi catastali) informerà anche  
se da essi il comune proprietario può avere qual-  
che cespite d'entrata (utilizzazioni boschive,  
fittanze, pascoli, ecc.).-

IL CAPO DELL'ISPETTORATO RIPART.LE  
(D'AUTILIA Dr. Mario)